

Guide de randonnée Châtillonnais et Auxois

La route du crémant – 2 jours – 43km



**AU CŒUR
DES PAYSANS**

www.aucoeurdespaysans.org
contact@aucoeurdespaysans.org

AVANT DE PARTIR

Choisissez votre période !

Les sentiers sont ouverts toute l'année, mais l'accès aux agriculteurs est conseillé **entre mars et octobre**. Renseignez-vous auprès d'eux pour éviter les périodes de moissons et vendanges.

Attention aux **périodes de chasse en automne/hiver**, vérifiez si votre parcours se trouve sur une zone de chasse !

Pensez à réserver en avance !

LES AGRICULTEURS : au moins 48h à l'avance sur notre site <https://aucoeurdespaysans.org>

LES HÉBERGEMENTS : répertoriés dans ce guide ou sur notre site internet. Attention à la disponibilité des hébergements sur certaines étapes !

Quelques précautions...

Pensez à prendre **assez d'eau** pour vous hydrater, des sources d'eau ne sont pas toujours disponibles sur certaines étapes !

Prévoyez en avance votre **ravitaillement** : certaines étapes ne proposent pas de moyen de restauration ou d'épiceries. Pensez à partir avec vos provisions, ou demandez à votre hébergeur de prévoir un pique-nique !

Pour s'y rendre !

VOITURE : pour une randonnée itinérante, pensez à partir à 2 voitures pour en laisser une en avance à votre point d'arrivée !

TRAIN : gares SNCF de Montbard et Dijon

BUS : ligne de bus reliant Dijon à Châtillon-sur-Seine (ligne 124)

TAXIS : Châtillons-s/-Seine : Allo Taxi 21 / 03 80 91 40 40
Châtillon-s/-Sine : Taxi Allo Alma / 03 80 91 08 35

NAVETTE : Tussilliq – service de navette et transport de bagage
contact@tussilliq.com / 06 07 60 06 68 – 06 63 46 37 67

AVANT DE PARTIR

Pour s'y retrouver sur le chemin

Le sentier emprunte des GR, des PR et des chemins non balisés. Il est recommandé de **partir avec les cartes IGN ou la trace GPX** (téléchargeables sur notre site).




Des applications vous permettent de vous géolocaliser par rapport à la carte IGN.

L'application **Visorando** vous permettra de charger la carte sur votre mobile directement en scannant le code QR de nos cartes téléchargeables !

Sur les GR et PR, le balisage est réalisé par les bénévoles de la Fédération Française de la Randonnée. Les marques peuvent se trouver sur les arbres, rochers, murs, poteaux, au sol... Ouvrez les yeux !

LES TYPES DE BALISAGE

Type de sentiers	1 GR	2 GR PAYS	3 PR
Bonne direction	[Balisage GR 1]	[Balisage GR 2]	[Balisage PR 3]
Tourner à gauche	[Balisage GR 1]	[Balisage GR 2]	[Balisage PR 3]
Tourner à droite	[Balisage GR 1]	[Balisage GR 2]	[Balisage PR 3]
Mauvaise direction	[Balisage GR 1]	[Balisage GR 2]	[Balisage PR 3]

■ Grande Randonnée /
 ■ Grande Randonnée de Pays /
 ■ Promenade & Randonnée

En cas d'urgence !

- 112** URGENCE
- 15** SAMU
- 18** POMPIERS
- 17** POLICE

LE SENTIER EN DÉTAIL

Légende

-
-
-
-
-
-
-
-
-
-

DÉNIVELÉ	KILOMÉTRAGE	Points de passage
24 8	5,8	Châtillon-sur-Seine
104 21	5,4	La Grange aux Clercs
236 324	3,2	Mosson (+800m)
100 1	2,1	Chaumont-le-Bois
68 204	10,6	La Jarrie
150 135	7,8	Mussy-sur-Seine
124 146	8,4	Grancey-sur-Ource
		Essoyes



RENCONTRER UN AGRICULTEUR



Hébergement possible

Vente à la ferme

MASSINGY

DOMAINE HENRI MUTIN – Henri Mutin
La Grange aux Clercs, 21400 Massingy

Viticulture
Agriculture biologique



MOSSON

DOMAINE DES VIGNES DE JOUR – Christine
et Claude Gheeraert
1 rue Haut, 21400 Mosson

Viticulture



CHAUMONT-LE-BOIS

DOMAINE BOUHELIER – Anne et Sylvain
Bouhelier
1 place Saint Martin, 21400 Chaumont-le-Bois

Viticulture
Agriculture raisonnée



GRANCEY-SUR-OURCE

DOMAINE VAN HECKE – Roland Van Hecke
5 rue de l'église, 21579 Grancey-sur-Ource

Viticulture



LES INCONTOURNABLES

À découvrir le long du chemin

- Musée du Trésor de Vix** : Situé à Châtillon-sur-Seine, ce musée est une étape incontournable sur la route des Celtes. La pièce maîtresse, le célèbre vase en bronze de Vix (VI^e siècle av. J.-C.), aux dimensions exceptionnelles (1,64 m de haut), est un témoignage de l'Antiquité encore inégalé à ce jour.
- Collégiale Saint-Pierre-ès-Liens** : à Mussy-sur-Seine, autrefois fief des évêques de Langres, ne ratez pas la collégiale datant du XIII^e siècle dont on peut visiter la magnifique et impressionnante charpente (sur rdv)
(Circuit « Route du Crémant »)
- Essoyes** : à Essoyes, village des Renoir, entrez dans l'intimité d'une célèbre famille d'artistes. Pierre-Auguste le peintre, ses enfants Pierre le comédien, Jean le cinéaste, Claude le céramiste... c'est toute la famille Renoir qui aura marqué Essoyes de son empreinte.
(Circuit « Route du Crémant »)

RÉSERVER SON HÉBERGEMENT

Les hébergements sont cités du sud au nord, en suivant le sentier. Ne sont signalés que les établissements situés sur le sentier ou à une distance maximale de 3 kilomètres.

Il est également possible de randonner en autonomie avec une tente à planter chez nos agriculteurs (les contacter pour l'autorisation)

Les informations données ci-dessous, exactes au moment de cette édition, elles peuvent évoluer. Il est conseillé d'appeler l'hébergeur afin notamment de localiser précisément l'hébergement choisi avant de partir.

Hébergement à la nuitée (hôtel, chambre d'hôtes et gîte d'étape)

Gîte (2 nuits minimum)



Camping

CHÂTILLON-SUR-SEINE


- Hôtel Sylvia **** 03 80 91 02 44
9 avenue de la gare, 21400 Châtillon-sur-Seine
Capacité : 10 chambres, 28 personnes
Prix : 66-72€ / chambre
sylviahotel@wanadoo.fr
<http://www.sylvia-hotel.com/>
- Hôtel Restaurant Le Saine-Vorles **** 03 80 81 55 83 / 06 88 29 62 27
1 rue président Carnot, 21400 Châtillon-sur-Seine
Capacité : 21 chambres, 78 personnes
Prix : 47-57€ / chambre
contacts@hotelrestaurant-lesaintvorles.fr
<http://www.hotelrestaurant-lesaintvorles.fr/>
- Hôtel Restaurant La Côte d'Or ***** 03 80 91 13 29
2 rue Charles Ronot, 21400 Châtillon-sur-Seine
Capacité : 10 chambres, 22 personnes
Prix : 70-80€ / chambre
cotedor.chatillon@club-internet.fr
- Hôtel Restaurant La Montagne *** 03 80 91 10 61 / 06 33 76 74 31
2 rue Charles Ronot, 21400 Châtillon-sur-Seine
Capacité : 12 chambres, 25 personnes
Prix : 40-52€ / chambre
hotelrestaurantlamontagne@orange.fr
<http://www.hotel-restaurant-lamontagne.com/>
- Chambres d'hôtes Le Jardin de Carco** 06 87 55 46 06
4 rue des avocats, 21400 Châtillon-sur-Seine
Capacité : 2 chambres, 4 personnes
Prix : 85-95€ / chambre (petit-déjeuner inclus)
lasnier.frederique@gmail.com
- Chambres d'hôtes L'Auberge des Capucins** 07 84 92 96 67
2 impasse des capucins, 21400 Châtillon-sur-Seine
Capacité : 5 chambres, 14 personnes
Prix : 80€ / chambre (petit-déjeuner inclus)
philippeagnese@yahoo.fr
- Camping Municipal Louis Rigoly** 03 80 91 03 05
Esplanade St Vorles, 21400 Châtillon-sur-Seine
Capacité : 162 personnes, mobil-homes
Prix : 50-65€ / mobil-home
contact@camping-chatillonsurSeine.com
<http://camping-chatillonsurSeine.com/>

RÉSERVER SON HÉBERGEMENT


MOSSON

-  **Gîte La Maisond es Vignes** 03 80 93 71 67 / 06 36 98 82 73
9 1 rue haut, 21400 Mosson claud.gheeraert@nordnet.fr
 Capacité : 1 chambre, 3 personnes http://cremant-gheeraert.fr/location_gite_224.htm
Prix : 140€ / 2 nuits (*réservable à la nuit*)



MUSSY-SUR-SEINE

-  **Chambres d'hôtes La Promenade** 03 25 29 90 02 / 06 76 82 11 63
38 rue Victor Hugo, 10250 Mussy-sur-Seine
Capacité : 3 chambres, 8 personnes
Prix : 60-75€ / chambre (*petit-déjeuner inclus*)

GRANCEY-SUR-OURCE

-  **Chambres d'hôtes Le Relais du Val des Dames** 03 80 93 79 58
Val des Dames 21570 Grancey-sur-Ource valdesdames@hotmail.fr
Capacité : 4 chambres, 10 personnes
Prix : 60€ / chambre

ESSOYES

-  **Hôtel Les Demoiselles ***** 03 25 29 08 59
1 rue Pierre Renoir, 10360, Essoyes contact-lesdemoiselles@orange.fr
Capacité : 24 chambres, 48 personnes <https://les-demoiselles-essoyes.com/>
Prix : 78€ / chambre
-  **Hôtel Les Demoiselles ***** 03 25 29 63 11 / 06 48 53 36 09
La Bergerie, 10360, Essoyes info@valdesvignes.com
Capacité : 2 maisons / 10 personnes <https://www.aube-champagne.com/fr/poi/le-val-des-vignes/>
Prix : 280€ / 2 nuits (*hors été et vacances*)

LE MOT DE LA FIN

Et pour en savoir plus...

Côte-d'Or Tourisme <http://www.cotedor-tourisme.com>

Office de tourisme Châtillon-sur-Seine 1 Rue du Bourg, 21400 Châtillon-sur-Seine
03 80 91 13 19 <http://chatillonnais-tourisme.fr>

FFRandonnée

Pour rappel, les sentiers sont balisés et entretenus par des bénévoles de la Fédération Française de Randonnée pédestre. Pensez à prendre une licence auprès de la Fédération pour soutenir le maintien des sentiers, et profiter des assurances et assistance proposées (<https://www.ffrandonnee.fr/20/la-licence.aspx>)

Pour plus d'informations :
Comité départemental de Randonnée Pédestre de la Côte d'Or
03 80 41 48 62 / cote-dor@ffrandonnee.fr
<http://www.cotedor-randonnee.com>
<https://www.mongr.fr>

Les informations présentes dans ce guide sont à titre informatif et valables au moment de l'édition, elles n'engagent en rien la responsabilité de l'association Au Cœur des Paysans.

 **Bonne randonnée !**